

INFORME DIARIO DE MONITOREO DE MEDIOS*

*Vigilancia basada en eventos de interés epidemiológico mediante el monitoreo de medios abiertos de comunicación locales y nacionales.

Reporte de eventos:

Amenaza	Tema	Medio	Fecha	Resumen	Liga	Prioridad
Biológico	Jornadas de salud	El sol de Cuernavaca	12 febrero 2021	Familias de la colonia Lagunilla fueron beneficiadas por servicios otorgados este viernes en la Jornada de la Salud, coordinada por autoridades de la Secretaría de Desarrollo Humano y Participación Social del Ayuntamiento de Cuernavaca, atendiendo una serie de solicitudes de habitantes en la parte poniente del municipio	https://www.elsoldecuernavaca.com.mx/local/en-cuernavaca-inicia-recorrido-de-jornadas-de-la-salud-7855692.html	Bajo
Biológico	Redoblar medidas sanitarias Covid-19	Diario de Morelos	12 febrero 2021	El Instituto Mexicano del Seguro Social (IMSS) recomienda a la población estudiantil y docente de las universidades que regresaron a clases presenciales redoblar las medidas sanitarias contra el COVID-19: uso correcto de cubrebocas, sana distancia, higiene frecuente de manos, evitar saludar de beso o abrazo, no tocarse ojos, nariz, boca, y evitar aglomeraciones.	https://www.diariodemorelos.com/noticias/recomienda-imss-redoblar-medidas-sanitarias-contra-covid-19-en-regreso-clases-presenciales-de	Bajo
Biológico	Aumento de movilidad pese a casos Covid-19	La Unión	13 febrero 2021	Aún y cuando continúan al alza los casos positivos, que mantienen a esta ciudad en el segundo lugar de contagios por Covid-19, la movilidad social en las calles sigue incrementándose y con ello la relajación en las medidas preventivas, tanto de los ciudadanos como de las autoridades que hasta la fecha han cancelado casi todos los filtros sanitarios en los lugares concurridos.	https://launion.com.mx/morelos/cuautla/noticias/199791-aumenta-la-movilidad-social-pese-a-contagios-de-covid-19-en-cuautla.html	Bajo
Biológico	Prevención de influenza	La Unión	13 febrero 2021	La Secretaría de Salud y Servicios de Salud de Morelos (SSM) dio a conocer que del 14 al 18 de febrero, instalarán módulos de vacunación contra la influenza en los municipios de la región sur; Xoxocotla, Puente de Ixtla, Amacuzac y Jojutla. Y también en Emiliano Zapata.	https://launion.com.mx/morelos/zona-sur/noticias/199779-instalaran-modulos-de-vacunacion-contra-influenza-en-region-sur.html	Bajo



<http://ssm.gob.mx>



Servicios de Salud Morelos



@MorelosSalud

Callejón Borda N°3 Col. Centro C.P. 62000
Teléfono (777) 312 62 31 / 314 33 36 ext. 222

**Calle Gómez Azcárate No. 205, Col. Lomas de la Selva
C.P. 62270, Cuernavaca, Morelos. Tel.: 777 102 25 56**

INFORME DE RIESGOS METEOROLOGICOS

Fuente: Servicio Meteorológico Nacional de México, CONAGUA.

EL FRENTE FRÍO NÚM. 29, OCASIONARÁ LLUVIAS PUNTUALES TORRENCIALES EN CHIAPAS Y TABASCO, ASÍ COMO INTENSAS EN OAXACA Y VERACRUZ, ADEMÁS DE EVENTO DE NORTE CON RACHAS DE 100 A 120 KM/H EN EL ISTMO Y GOLFO DE TEHUANTEPEC

Para el día de hoy, el **frente frío Núm. 29** recorrerá en el transcurso del día el oriente y sureste de México incluyendo la Península de Yucatán, propiciará lluvias puntuales torrenciales en Chiapas y Tabasco, intensas en Oaxaca y Veracruz, puntuales fuertes en Puebla Campeche y Quintana Roo, *lluvias que podrían generar desbordamiento de ríos y arroyos, deslaves e inundaciones en zonas bajas*. La **masa de aire polar** asociada al frente ocasionará marcado descenso de temperatura en gran parte del país, heladas matutinas sobre entidades de la Mesa del Norte y la Mesa Central, bancos de niebla en el noreste y oriente del territorio nacional, así como **evento de "Norte"** de 100 a 120 km/h en el Istmo y Golfo de Tehuantepec, rachas de 80 a 100 km/h en costas de Veracruz y Tabasco, de 80 km/h en costas de Tamaulipas y de 60 km/h en las costas de la Península de Yucatán. Con oleaje de 3 a 5 metros de altura en costas de Veracruz, Tabasco y en el Golfo de Tehuantepec y de 1 a 3 metros de altura en costas de Tamaulipas, Campeche, Yucatán y Quintana Roo. Asimismo, se mantendrá la posibilidad para la **caída de nieve o aguanieve** durante la mañana en cimas montañosas por arriba de los 4000 msnm del centro y oriente de la República Mexicana (Estado de México, Tlaxcala, Puebla y Veracruz). Por otra parte, el ingreso de humedad del Océano Pacífico y Golfo de México, ocasionará lluvias e intervalos de chubascos en el occidente, centro y sur del país.

Heladas: Baja California, Sonora, Chihuahua, Coahuila, Nuevo León, Tamaulipas, San Luis Potosí, Zacatecas, Durango, Sinaloa, Aguascalientes, Jalisco, Michoacán, Oaxaca, Guanajuato, Querétaro, Hidalgo, Veracruz, Puebla, Tlaxcala, Estado de México, Ciudad de México y **Morelos**.

Pronostico de Temperaturas Máximas:

Temperaturas máximas de 30 a 35 °C: Baja California Sur, Sonora (sur) y **Morelos**.

Pronostico de Temperaturas Mínimas:

Temperaturas mínimas de -5 a 0 °C: zonas montañosas de Tamaulipas, San Luis Potosí, Aguascalientes, Jalisco (norte y noreste), Guanajuato, Querétaro, Hidalgo, Veracruz, Puebla, Tlaxcala, Estado de México y Ciudad de México.

Pronostico en región Mesa Central:

Cielo medio nublado a nublado con probabilidad de lluvias puntuales fuertes en Puebla (sureste) y lluvias aisladas en Guanajuato, Querétaro, Hidalgo y Tlaxcala. Ambiente de frío a muy frío con bancos de niebla y heladas al amanecer sobre zonas montañosas. Probabilidad para la caída de aguanieve o nieve en cimas por arriba de 4,000 msnm de Puebla y Tlaxcala. Viento de componente norte de 15 a 30 km/h con rachas de 45 km/h en Querétaro, Guanajuato y Puebla durante la madrugada de este domingo.



<http://ssm.gob.mx>



Servicios de Salud Morelos



@MorelosSalud

Callejón Borda N°3 Col. Centro C.P. 62000
Teléfono (777) 312 62 31 / 314 33 36 ext. 222

**Calle Gómez Azcárate No. 205, Col. Lomas de la Selva
C.P. 62270, Cuernavaca, Morelos. Tel.: 777 102 25 56**

INFORME DE MONITOREO VOLCÁNICO Y SISMOLÓGICO

Fuente: Servicio Sismológico Nacional, UNAM. / Centro nacional de Prevención de Desastres (CENAPRED)-SEGOB, SENEAM-SCT y NOAA.

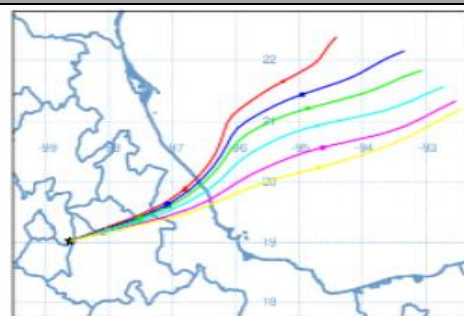
En las últimas 24 horas, mediante los sistemas de monitoreo del **volcán Popocatepetl**, se identificaron **14 exhalaciones de baja intensidad, acompañadas de vapor de agua, gases volcánicos y ligeras cantidades de ceniza**. Al momento de este reporte se observa al volcán de forma parcial, sin embargo **durante la mañana se observó una ligera emisión de gases volcánicos con dirección Este Noreste (ENE)**.


NIVEL DE ALERTA	SEMAFORO	AMARILLO-FASE 2	RECOMENDACIONES PARA LA FASE AMARILLO FASE 2
	Incremento de actividad: <ul style="list-style-type: none"> Pluma de vapor de agua y gas Ligera caída de ceniza en áreas cercanas Caída de fragmentos incandescentes Crecimiento y destrucción de domos de lava Posibilidad de flujos piroclásticos por explosiones Flujos de lodo o escombros de corto alcance 		<ol style="list-style-type: none"> Continuar con el radio de seguridad de 12 km, por lo que la permanencia en esa área no está permitida. Controlar el tránsito entre Santiago Xalitzintla y San Pedro Nexapa, vía Paso de Cortés. A las autoridades de Protección Civil, mantener sus procedimientos preventivos, de acuerdo con sus planes operativos. A la población se le recomienda elevar la atención a los avisos de las autoridades de su localidad y se exhorta a no acercarse al volcán, y mucho menos al cráter. Mantenerse fuera de cañadas ante posibles flujos de lodo, principalmente en temporada de lluvias.

PRONOSTICO DE CAIDA DE CENIZA

En caso de una exhalación de ceniza volcánica, **el pronóstico de trayectoria hacia el noreste**, (simulando exhalación cada hora en las próximas 6 horas) a su paso por la zona oeste, centro, este y este-noreste del estado de Puebla; zona sur, sureste y este del estado de Tlaxcala; zona centro del estado de Veracruz y sobre el Golfo de México, **para las primeras 12 horas de pronóstico** (14:00 a las 02:00 hora local). Posteriormente para las últimas 12 horas de pronóstico, (02:00 a las 14:00 hora local del día siguiente), las trayectorias continuarán sobre el Golfo de México en donde concluirían.

SIN PRONOSTICO DE CAÍDA DE CENIZA EN EL ESTADO



SISMOS	Se registró sismo de magnitud de 3.3 grados Richter, a las 04:46:09 hrs con localización del epicentro a 22 km al norte de Puerto Escondido, Oaxaca. NO PERCIBIDO EN EL ESTADO DE MORELOS.	
	REPORTE DE DAÑOS A LA POBLACION PROTECCIÓN CIVIL Sin reporte de daños a la población ni a la infraestructura en salud.	



<http://ssm.gob.mx>



Servicios de Salud Morelos



@MorelosSalud

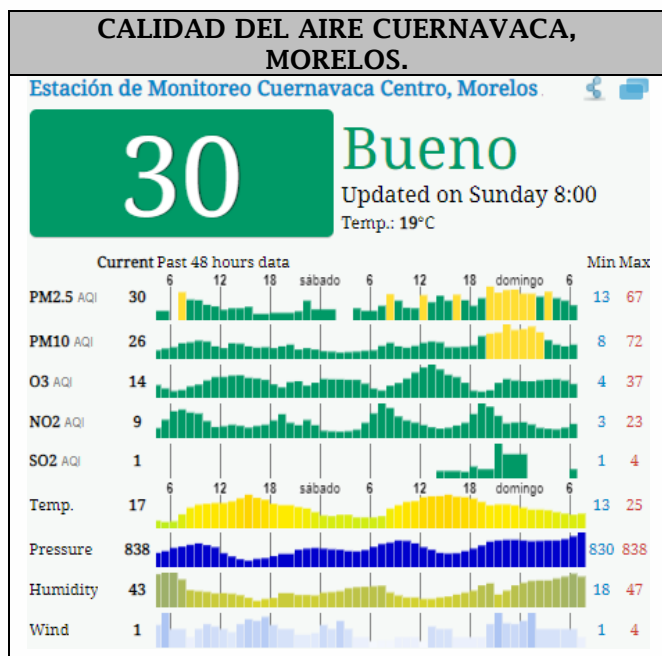
Callejón Borda N°3 Col. Centro C.P. 62000
 Teléfono (777) 312 62 31 / 314 33 36 ext. 222

Calle Gómez Azcárate No. 205, Col. Lomas de la Selva
 C.P. 62270, Cuernavaca, Morelos. Tel.: 777 102 25 56

INFORME DE TEMPERATURAS Y CALIDAD DEL AIRE

Fuente: Comisión Estatal de Agua (CEAGUA)

ICA	CALIDAD DEL AIRE	RECOMENDACIONES A LA POBLACIÓN
0-50	Buena	No se anticipan impactos a la salud cuando la calidad del aire se encuentra en este intervalo.
51-100	Moderada	Las personas extraordinariamente sensitivas deben considerar limitación de los esfuerzos físicos excesivos y prolongados al aire.
101-150	Dañina a la salud de los grupos sensitivos	Los niños adultos activos, y personas con enfermedades respiratorias tales como el asma, deben evitar los esfuerzos físicos excesivos y prolongados al aire.
151-200	Dañina a la salud	Los niños adultos activos, y personas con enfermedades respiratorias tales como el asma, deben evitar los esfuerzos físicos excesivos y prolongados al aire libre; las demás personas, especialmente los niños, deben limitar los esfuerzos excesivos y prolongados al aire libre.
201-300	Muy dañina a la salud	Los niños adultos activos, y personas con enfermedades respiratorias tales como el asma, deben evitar todos los esfuerzos excesivos al aire libre; las demás personas, especialmente los niños, deben limitar los esfuerzos físicos excesivos al aire libre.
300+	Arriesgado	



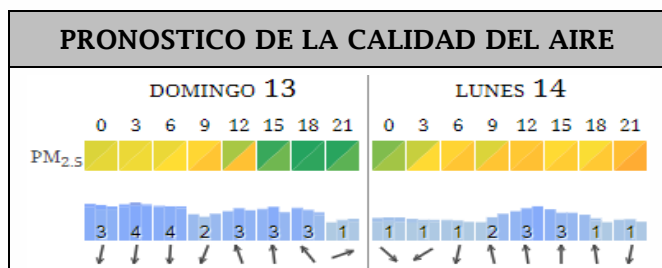
PRONOSTICO DE TEMPERATURAS POR MUNICIPIO

Municipio	Min.	Max.	Municipio	Min.	Max.
Amacuzac	09°	34°	Tepalcingo	12°	32°
Cuautla	12°	29°	Ayala	13°	31°
Jiutepec	11°	28°	Huitzilac	0°	17°
Temixco	14°	32°	Tepoztlán	13°	28°
Tlaltizapan	12°	32°	Zacualpan	09°	24°
Axochiapan	12°	32°	Tlalquitenango	15°	35°
Cuernavaca	08°	26°	Puente de Ixtla	12°	34°
Jojutla	13°	34°			

Elaboró: Enrique Hernández Hidrometeorólogo

TEMPERATURAS MAXIMAS Y MINIMAS, ÚLTIMAS 24 HRS

Mínimas	Máximas
Huitzilac 23° 7°	39° 18° Tlaquiltenango
Tetela del Volcán 26° 11°	39° 18° Jojutla
Totolapan 28° 12°	37° 20° Zacatepec
Ocuituco 28° 12°	37° 20° Puente de Ixtla



<http://ssm.gob.mx>



Servicios de Salud Morelos



@MorelosSalud

Callejón Borda N°3 Col. Centro C.P. 62000
 Teléfono (777) 312 62 31 / 314 33 36 ext. 222

Calle Gómez Azcárate No. 205, Col. Lomas de la Selva
 C.P. 62270, Cuernavaca, Morelos. Tel.: 777 102 25 56



MORELOS
2018 - 2024

**SERVICIOS
DE SALUD**

Fecha: 13 febrero del 2022
Semana Epidemiológica: 07
Área: Coordinación de Vigilancia Epidemiológica, **UIES.**

INFORME DE MONITOREO EPIDEMIOLÓGICO

Fuente: Jurisdicciones Sanitarias del estado de Morelos.

JURISDICCION SANITARIA I:

- SIN EVENTOS EXTRAORDINARIOS.

JURISDICCION SANITARIA II:

- SIN EVENTOS EXTRAORDINARIOS.

JURISDICCION SANITARIA III:

- SIN EVENTOS EXTRAORDINARIOS.



<http://ssm.gob.mx>



Servicios de Salud Morelos



@MorelosSalud

Callejón Borda N°3 Col. Centro C.P. 62000
Teléfono (777) 312 62 31 / 314 33 36 ext. 222

**Calle Gómez Azcárate No. 205, Col. Lomas de la Selva
C.P. 62270, Cuernavaca, Morelos. Tel.: 777 102 25 56**